

ПРОТОКОЛ

общего собрания участников общей долевой собственности на земельный участок из земель сельскохозяйственного назначения с кадастровым номером 46:15:130000:11, расположенный по адресу: Курская область, Медвенский район, Нижнереутчанский сельсовет

08.06.2021

Курская область, п. Медвенка, ул. Советская, д. 63

Общее собрание участников общей долевой собственности на земельный участок сельскохозяйственного назначения с кадастровым номером 46:15:130000:11, расположенный по адресу: Курская область, Медвенский район, Нижнереутчанский сельсовет, проводится по инициативе Михайловой Нины Николаевны.

Адрес места проведения общего собрания: Курская область, п. Медвенка, ул. Советская, д. 63.

Дата и время начала регистрации участников собрания: 08.06.2021 10 час. 00 мин.

Дата и время окончания регистрации участников собрания: 08.06.2021 10 час. 55 мин.

Дата и время начала проведения общего собрания участников долевой собственности: 08.06.2021 11 час. 00 мин.

Дата и время окончания проведения общего собрания участников долевой собственности: 08.06.2021 в 12 час. 00 мин.

Размер 1 (одной) доли: 1/39 доли, согласно Выписке из Единого государственного реестра недвижимости об основных характеристиках и зарегистрированных правах на объект недвижимости от 02.06.2021 № 99/2021/396745108.

Собрание открыл – уполномоченное должностное лицо органа местного самоуправления - Глава муниципального образования «Нижнереутчанский сельсовет» Тришин Павел Валентинович.

Тришин П.В. - Уважаемые собственники! Сегодня мы проводим общее собрание участников общей долевой собственности на земельный участок сельскохозяйственного назначения с кадастровым номером **46:15:130000:11, расположенный по адресу: Курская область, Медвенский район, Нижнереутчанский сельсовет.**

Собрание проводится в соответствии с Федеральным законом от 24.07.2002 года №101-ФЗ «Об обороте земель сельскохозяйственного назначения» (далее Закон об обороте) и №447-ФЗ от 29.12.2017 г. пункт 10 – Уполномоченное должностное лицо органа местного самоуправления по месту расположения земельного участка, находящегося в общей долевой собственности, участвует в организации и проведении общего собрания, в том числе:

осуществляет проверку надлежащего извещения участников долевой собственности о проведении общего собрания и соответствия повестки дня общего собрания требованиям настоящего Федерального закона; удостоверяет полномочия присутствующих на собрании лиц; председательствует при открытии собрания, если иной председатель не будет избран; обеспечивает соблюдение настоящего Федерального закона к порядку проведения общего собрания; разъясняет участникам долевой собственности их права и обязанности при проведении общего собрания; подписывает протокол общего собрания; участвует в обсуждении вопросов с правом совещательного голоса.

На собрании присутствуют:

- Глава муниципального образования «Нижнереутчанский сельсовет» Тришин Павел Валентинович;

- участники общей долевой собственности на земельный участок сельскохозяйственного назначения с кадастровым номером **46:15:130000:11, расположенный по адресу: Курская область, Медвенский район, Нижнереутчанский сельсовет** – 13 участников (в том числе – доверенные лица, по нотариально заверенным доверенностям).

Извещение участников долевой собственности о дате, времени и месте проведения общего собрания, повестке общего собрания, об адресе места ознакомления с документами по вопросам, вынесенным на обсуждение общего собрания и сроках такого ознакомления, осуществлено посредством опубликования соответствующего извещения в газете «Курская правда» от 27 апреля 2021 года №48-49 (26722-26723), а также на официальном сайте муниципального образования «Нижнереутчанский сельсовет» и на информационных щитах, расположенных на территории Нижнереутчанского сельсовета (по месту расположения земельного участка), в соответствии с требованиями Федерального закона "Об обороте земель сельскохозяйственного назначения".

На общем собрании присутствовали участники долевой собственности в количестве 13 участников долевой собственности согласно регистрационному листу к настоящему протоколу (приложение

№1 к протоколу общего собрания), составляющее 54 % собственников долей в праве общей долевой собственности. В соответствии с п. 5 ст. 14.1 Федерального закона от 24.07.2002 N 101-ФЗ (Об обороте земель сельскохозяйственного назначения) Общее собрание считается правомочным в случае присутствия на нем участников долевой собственности, составляющих не менее чем 50 % их общего числа или, если способ указания размера земельной доли допускает сопоставление долей в праве общей собственности на земельный участок, владеющих более чем 50 % таких долей.

Таким образом, общее собрание участников долевой собственности на земельный участок с кадастровым номером **46:15:130000:11, расположенный по адресу: Курская область, Медвенский район, Нижнереутчанский сельсовет**, в соответствии с требованиями Федерального закона "Об обороте земель сельскохозяйственного назначения", является правомочным.

Кворум, предусмотренный ст. 14.1 Федерального закона № 101-ФЗ от 24.07.2002г. «Об обороте земель сельскохозяйственного назначения» (как более 50% от общего числа участников долевой собственности, владеющими такими долями) имеется.

Собрание правомочно принимать решения по всем вопросам повестки дня.

Решение считать принятым, если за него проголосовали большинство участников общей долевой собственности.

Тришин П.В. - на рассмотрение собрания выносится следующая повестка дня:

1. Определение порядка проведения собрания, подсчета голосов, избрание председателя и секретаря общего собрания.

2. Принятие решения об условиях договора аренды земельного участка с кадастровым номером 46:15:130000:11 расположенный по адресу: Курская область, Медвенский район, Нижнереутчанский сельсовет.

3. Принятие решения о лице, уполномоченном от имени участников долевой собственности без доверенности действовать при согласовании местоположения границ земельных участков, одновременно являющихся границей земельного участка, находящегося в долевой собственности, при обращении с заявлениями о проведении государственного кадастрового учета и (или) государственной регистрации прав на недвижимое имущество в отношении земельного участка, находящегося в долевой собственности, и образуемых из него земельных участков, а также заключать договоры аренды данного земельного участка, соглашения об установлении сервитута, об осуществлении публичного сервитута в отношении данного земельного участка или соглашения об изъятии недвижимого имущества для государственных или муниципальных нужд (далее - уполномоченное общим собранием лицо), в том числе об объеме и о сроках таких полномочий.

Согласно 14,1 пункт 4.1 Закона об обороте общее собрание вправе принимать решения только по вопросам, которые включены в повестку общего собрания. Общее собрание не вправе изменять повестку дня общего собрания.

Переходим к рассмотрению вопросов повестки дня.

По 1 вопросу: «Определение порядка проведения собрания, подсчета голосов, избрание председателя и секретаря общего собрания».

Тришин П.В. предложил определить порядок проведения собрания:

- время работы собрания – один час.

- выступления – до 3-5 минут

Мнение излагается по существу, кратко и понятно. Председательствующий имеет право прерывать выступающих, в случае нарушения регламента.

Желающие выступить выражают свое намерение поднятием руки и, представившись, выступают после предоставления им слова решением председателя общего собрания.

Тришин П.В. предложил участникам общего собрания определить следующий порядок подсчета голосов при принятии решений по вопросам повестки дня общего собрания - решение считать принятым, если за него проголосовали большинство участников общей долевой собственности.

Предлагаю утвердить вышеназванный порядок проведения собрания.

Прошу голосовать. Кто за это предложение? Кто против? Кто воздержался?

Предложение вынесено на голосование:

Голосовали: за - единогласно, против - нет, воздержавшихся – нет.

Решили:

- время работы собрания – один час.

- выступления – до 3-5 минут

Мнение излагается по существу, кратко и понятно. Председательствующий имеет право прерывать выступающих, в случае нарушения регламента.

Желающие выступить выражают свое намерение поднятием руки и, представившись, выступают после предоставления им слова решением председателя общего собрания.

Решение считать принятым, если за него проголосовали участники общей долевой собственности владеющие более чем 50 % таких долей.

Тришин П.В. предложил с целью ведения общего собрания, а также последующего составления его протокола избрать председателя и секретаря общего собрания участников долевой собственности на земельный участок из земель сельскохозяйственного назначения с кадастровым номером **46:15:130000:11**, расположенный по адресу: **Курская область, Медвенский район, Нижнереутчанский сельсовет.**

Михайлова Н.Н. предложила избрать **Главу муниципального образования «Нижнереутчанский сельсовет» Тришина Павла Валентиновича** в качестве председателя общего собрания участников долевой собственности на земельный участок из земель сельскохозяйственного назначения с кадастровым номером **46:15:130000:11**, а секретарем общего собрания участников долевой собственности на земельный участок из земель сельскохозяйственного назначения с номером **46:15:130000:11** предложил избрать **Борзенкова Руслана Эдуардовича.**

Иных предложений не поступило.

Тришин П.В.: Предлагаю утвердить кандидатуру председателя общего собрания участников долевой собственности на земельный участок из земель сельскохозяйственного назначения с кадастровым номером **46:15:130000:11**, Главу муниципального образования «Нижнереутчанский сельсовет» Тришина Павла Валентиновича.

Прошу голосовать. Кто за это предложение? Кто против? Кто воздержался?

Голосовали: за - единогласно, против - нет, воздержавшихся – нет.

Решили: утвердить кандидатуру председателя общего собрания участников долевой собственности на земельный участок из земель сельскохозяйственного назначения с кадастровым номером **46:15:130000:11**, Главу муниципального образования «Нижнереутчанский сельсовет» Тришина Павла Валентиновича.

Предлагаю утвердить **Борзенкова Руслана Эдуардовича** секретарем общего собрания участников долевой собственности на земельный участок из земель сельскохозяйственного назначения с номером **46:15:130000:11**.

Прошу голосовать. Кто за это предложение? Кто против? Кто воздержался?

Голосовали: за - единогласно, против - нет, воздержавшихся – нет.

Решили: утвердить **Полянскую Ольгу Витальевну** секретарем общего собрания участников долевой собственности на земельный участок из земель сельскохозяйственного назначения с номером **46:15:130000:11**.

По 2 вопросу: «Принятие решения об условиях договора аренды земельного участка с кадастровым номером 46:15:130000:11».

Слушали: Петрова А.В.: Уважаемые собственники, Вы знаете, что 21.03.2021 прекратил свое действие договор аренды с ООО «АФ «Родник». Сегодня Мы проводим общее собрание участников долевой собственности на земельный участок с кадастровым номером 46:15:130000:11 в целях определения условий аренды Нашего земельного участка.

Я, как потенциальный Арендатор (Глава КФХ Петрова В.Н.) предлагаю следующие условия аренды:

1. Арендатор - Крестьянское (фермерское) хозяйство Петрова Виктора Николаевича ОГРН1024600736027 ИНН4615001503;
2. Срок заключения договора аренды - **25 лет**;
3. Размер и местоположение земельного участка, подлежащего передаче по договору аренды: земельный участок с кадастровым номером **46:15:130000:11**, расположенный по адресу: Курская обл., Медвенский район, Нижнереутчанский сельсовет, площадью 125,57 га.
4. Размер арендной платы за целый земельный пай:
- 2200 кг зерна (1100 кг – ячмень, 1100 кг – пшеница);
- вспашка огородов - не более 30 соток в год,

- земельный налог в размере налоговой ставки за передаваемый в аренду участок;
- выделять на погребение (собственника земельной доли) - 5000 рублей.

5. Цель и условия передачи в аренду: для сельскохозяйственного производства - выращивание сельскохозяйственной продукции.

6. По согласованию сторон арендная плата может быть выплачена в денежном выражении или в виде комбинированных выплат в денежной и натуральной формах.

Участникам долевой собственности было предложено высказаться по данным условиям аренды.

Выступила: Михайлова Н.Н. - предложила одобрить предложенные Петровым А.В. условия аренды и проголосовать за них, другие участники поддержали это предложение.

Голосовали : «за» - единогласно , «против» -нет, «возд.» - нет

Решили: Передать земельный участок в размере 125,57 га, расположенный по адресу: Курская область, Медвенский район, Нижнереутчанский сельсовет в аренду Крестьянскому (фермерскому) хозяйству Петрова Виктора Николаевича ОГРН1024600736027 ИНН4615001503 на следующих условиях:

1. Срок заключения договора аренды - **25 лет**;
2. Размер и местоположение земельного участка, подлежащего передаче по договору аренды: земельный участок с кадастровым номером **46:15:130000:11**, расположенный по адресу: Курская обл., Медвенский район, Нижнереутчанский сельсовет, площадью 125,57 га.
3. Размер арендной платы за целый земельный пай:
 - 2200 кг зерна (1100 кг – ячмень, 1100 кг – пшеница);
 - вспашка огородов - не более 30 соток в год,
 - земельный налог в размере налоговой ставки за передаваемый в аренду участок;
 - выделять на погребение (собственника земельной доли) - 5000 рублей.
4. Цель и условия передачи в аренду: для сельскохозяйственного производства - **выращивание сельскохозяйственной продукции.**
5. По согласованию сторон арендная плата может быть выплачена в денежном выражении или в виде комбинированных выплат в денежной и натуральной формах.

По 3 вопросу: «Принятие решения о лице, уполномоченном от имени участников долевой собственности без доверенности действовать при согласовании местоположения границ земельных участков, одновременно являющихся границей земельного участка, находящегося в долевой собственности, при обращении с заявлениями о проведении государственного кадастрового учета и (или) государственной регистрации прав на недвижимое имущество в отношении земельного участка, находящегося в долевой собственности, и образуемых из него земельных участков, а также заключать договоры аренды данного земельного участка, соглашения об установлении сервитута, об осуществлении публичного сервитута в отношении данного земельного участка или соглашения об изъятии недвижимого имущества для государственных или муниципальных нужд (далее – уполномоченное общим собранием лицо), в том числе об объеме и сроках таких полномочий».

Слушали: Петрова А.В., который сообщил, что для подписания и регистрации в Едином государственном реестре недвижимости договора аренды земельного участка из земель сельскохозяйственного назначения с кадастровым номером **46:15:130000:11**, необходимо избрать и утвердить лицо, уполномоченное от имени участников долевой собственности.

Петров А.В. предложил избрать **Переверзева Юрия Николаевича** 28.10.1963 г.р. паспорт серия 3808 №589150, выданный ТП УФМС России по Курской области в Медвенском районе Курской области 17.11.2008, проживающего по адресу: Курская обл., Медвенский р-н., п. Медвенка, ул. Совхозная, д. 23, кв. 2, **уполномоченным лицом** поскольку за долгие годы работы на территории Нижнереутчанского сельсовета, он зарекомендовал себя как ответственный и добросовестный специалист, с большим опытом работы.

В связи с вышеизложенным, **Петров А.В.** предложил определить, что **Переверзев Юрий Николаевич** 28.10.1963 г.р. паспорт серия 3808 №589150, выданный ТП УФМС России по Курской области в Медвенском районе Курской области 17.11.2008, проживающий по адресу: Курская обл., Медвенский р-н., п. Медвенка, ул. Совхозная, д. 23, кв. 2 вправе **без доверенности** представлять интересы участников общей долевой собственности во всех государственных органах, общественных, муниципальных и иных учреждениях и организациях по данному вопросу, с правом давать согласие на

обработку персональных данных собственников земельного участка, расписываться и совершать все действия, связанные с выполнением поручения.

Представлять интересы собственников в органах, осуществляющих государственную регистрацию прав на недвижимое имущество и сделок с ним в соответствии с законодательством и иными нормативно-правовыми актами, в том числе в Управлении Федеральной службы государственной регистрации, кадастра и картографии по Курской области, по всем вопросам государственной регистрации прав, обременений (ограничений), для чего предоставить право подписывать и подавать заявления о государственной регистрации прав и сделок, заявлений об исправлении технических ошибок, изменений к договорам и иным документам, расторжений (продлении) договоров, о внесении изменений в данные ЕГРН, о приостановлении государственной регистрации, любые иные документы, подавать и получать на руки документы, в том числе, выписки из ЕГРН, договоры и иные документы со штампом о государственной регистрации, оплачивать сборы и пошлины, делать от имени собственников заявления, расписываться и совершать иные действия, связанные с осуществлением данных полномочий.

Представлять интересы собственников во всех учреждениях и организациях по вопросу истребования документов собственников о праве собственности на земельные доли (гектары), земельные участки, для чего предоставить полномочия на подписание и подачу заявлений от имени собственников, получение необходимых справок и документов, копий и дубликатов, правоустанавливающих документов и удостоверяющих право собственности на земельные доли, земельные участки документов, а также выписок из правоустанавливающих документов, оплачивать необходимые для получения документов сборы и пошлины.

Участвовать в общем собрании собственников земельных участков по всем вопросам повестки дня, принять и подписать решение о выделе и соглашении об определении долей земельного участка, подписывать протоколы, участвовать в согласительных процедурах, заключать договор на проведение землеустроительных работ, с правом утверждения землеустроительной документации, согласовывать и утверждать местоположение границ земельных участков и поставить на кадастровый учет, в том числе (но не ограничиваясь) с правом подписания и подачи заявления о кадастровом учете и регистрации.

Срок полномочий на **три года**.

Других предложений не поступило

Вопрос поставлен на голосование.

Голосовали: за - единогласно, против - нет, воздержавшихся – нет.

Решили:

- избрать **Переверзева Юрия Николаевича** 28.10.1963 г.р. паспорт серия 3808 №589150, выданный ТП УФМС России по Курской области в Медвенском районе Курской области 17.11.2008, проживающего по адресу: Курская обл., Медвенский р-н., п. Медвенка, ул. Совхозная, д. 23, кв. 2, лицом, уполномоченным от имени участников долевой собственности без доверенности действовать при согласовании местоположения границ земельных участков, одновременно являющихся границей земельного участка, находящегося в долевой собственности, при обращении с заявлениями о проведении государственного кадастрового учета; находящегося в долевой собственности и образуемых из него земельных участков; при заключении соглашения о перераспределении земельных долей, договора аренды земельного участка, находящегося в долевой собственности, дополнительных соглашений к нему; при обращении с заявлениями о постановке на кадастровый учет земельных участков, образованных путем выдела.

Определить, что **Переверзев Юрий Николаевич** 28.10.1963 г.р. паспорт серия 3808 №589150, выданный ТП УФМС России по Курской области в Медвенском районе Курской области 17.11.2008, проживающий по адресу: Курская обл., Медвенский р-н., п. Медвенка, ул. Совхозная, д. 23, кв. 2, вправе **без доверенности** представлять интересы участников общей долевой собственности во всех государственных органах, общественных, муниципальных и иных учреждениях и организациях по данному вопросу, с правом давать согласие на обработку персональных данных собственников земельного участка, расписываться и совершать все действия, связанные с выполнением поручения.

Представлять интересы собственников в органах, осуществляющих государственную регистрацию прав на недвижимое имущество и сделок с ним в соответствии с законодательством и иными нормативно-правовыми актами, в том числе в Управлении Федеральной службы государственной регистрации, кадастра и картографии по Курской области, по всем вопросам государственной регистрации прав, обременений (ограничений), для чего предоставить право подписывать и подавать заявления о государственной регистрации прав и сделок, заявлений об исправлении технических ошибок, изменений к договорам и иным документам, расторжений (продлений) договоров, о внесении

изменений в данные ЕГРН, о приостановлении государственной регистрации, любые иные документы, подавать и получать на руки документы, в том числе Свидетельства о государственной регистрации прав, выписки из ЕГРН, договоры и иные документы со штампом о государственной регистрации, оплачивать сборы и пошлины, делать от имени собственников заявления, расписываться и совершать иные действия, связанные с осуществлением данных полномочий.

Представлять интересы собственников во всех учреждениях и организациях по вопросу истребования документов собственников о праве собственности на земельные доли (гектары), земельные участки, для чего предоставить полномочия на подписание и подачу заявлений от имени собственников, получение необходимых справок и документов, копий и дубликатов, правоустанавливающих документов и удостоверяющих право собственности на земельные доли, земельные участки документов, а также выписок из правоустанавливающих документов, оплачивать необходимые для получения документов сборы и пошлины.

Участвовать в общем собрании собственников земельных участков по всем вопросам повестки дня.

Принять и подписать решение о выделе и соглашении об определении долей земельного участка, подписывать протоколы, участвовать в согласительных процедурах, заключать договор на проведение землеустроительных работ, с правом утверждения землеустроительной документации, согласовывать и утверждать местоположение границ земельных участков и поставить на кадастровый учет, в том числе (но не ограничиваясь) с правом подписания и подачи заявления о кадастровом учете.

Срок полномочий на **три года**.

Указанные решения по вопросам повестки дня были оглашены председателем общего собрания участников долевой собственности на земельный участок из земель с/х назначения, с кадастровым номером **46:15:130000:11**, всем его участникам.

После чего в 12 часов 00 минут председатель общего собрания участников долевой собственности на земельный участок из земель с/х назначения, объявил собрание закрытым.

Протокол общего собрания составлен в трех экземплярах, один из которых будет храниться у лица, по требованию которого проводилось общее собрание – **Михайловой Н.Н.**, второй экземпляр протокола общего собрания - в Администрации Нижнереутчанского сельсовета Медвенского района Курской области.

Администрация Нижнереутчанского сельсовета Медвенского района Курской области, размещает настоящий протокол общего собрания на своем официальном сайте в сети "Интернет" (при его наличии) и на информационных щитах, расположенных на территории муниципального образования по месту расположения земельного участка, находящегося в общей долевой собственности, не позднее десяти дней после даты проведения общего собрания.

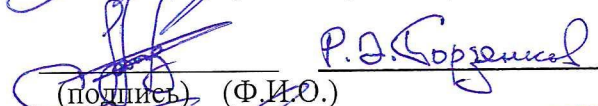
ПРИЛОЖЕНИЕ:

Приложение №1 к Протоколу №1 от 08.06.2021 общего собрания участников общей долевой собственности на земельный участок с/х назначения - список присутствующих на Общем собрании участников общей долевой собственности на земельный участок с кадастровым номером **46:15:130000:11**.

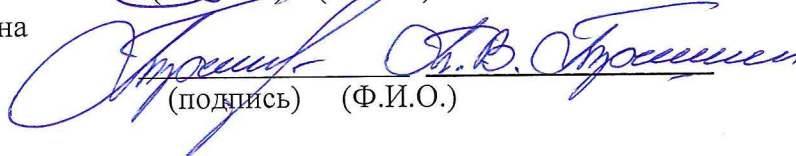
Председатель Общего собрания участников
общей долевой собственности на земельный участок


(подпись) (Ф.И.О.)

Секретарь Общего собрания участников
общей долевой собственности


(подпись) (Ф.И.О.)

Уполномоченное должностное лицо органа
местного самоуправления


(подпись) (Ф.И.О.)

Приложение №1 к Протоколу общего собрания
участников долевой собственности от 08.06.2021

Регистрационный ЛИСТ

к протоколу общего собрания участников общей долевой собственности на земельный участок из земель сельскохозяйственного назначения с кадастровым номером 46:15:130000:11, расположенный по адресу: Российская Федерация, Курская область, Медвенский район, Нижнерутчанский сельсовет.
(изготовлен на 3 листах - 29 собственников)





Дата проведения собрания: «08» июня 2021 года, время проведения собрания: 11-00 часов (МСК)

Место проведения: Курская область, п. Медвенка, ул. Советская, д. 63.

На собрании присутствовали участники долевой собственности:

№ п/п	ФИО	Паспортные данные	Размер доли	Дата и номер гос. Регистрации права	Подпись
1	Севрюкова Вера Петровна	Паспорт серия _____ выдан _____ <i>П11 УФС Росстат</i>	1/39	№ 46-46-16/001/2011-257 от 28.02.2011	
2	Севрюкова Нина Викторовна	Паспорт серия <u>88 08</u> № <u>650 952</u> выдан <u>26.02.1999</u> <i>Т11 УФС Росстат</i>	1/78	№ 46-46-16/001/2011-257 от 28.02.2011	<i>Севрюк</i>
3	Чугунов Александр Васильевич	Паспорт серия _____ выдан _____	1/39	№ 46-46-16/001/2011-257 от 28.02.2011	
4	Литвинова Лариса Анатольевна	Паспорт серия _____ выдан _____	1/39	№ 46-46-16/001/2011-257 от 28.02.2011	
5	Патрикеева Светлана Ивановна	Паспорт серия _____ выдан _____	1/39	№ 46-46-16/001/2011-257 от 28.02.2011	
6	Михайлова Нина Николаевна	Паспорт серия <u>88 02</u> № <u>603 364</u> выдан <u>14.07.1992</u> <i>Медвенский РОВД</i>	1/78	№ 46-46-16/001/2011-257 от 28.02.2011	<i>Михайлова</i>
7	Власова Надежда Ивановна	Паспорт серия <u>88 01</u> № <u>350 877</u> выдан <u>05.11.1991</u> <i>Медвенский РОВД</i>	1/78	№ 46-46-16/001/2011-257 от 28.02.2011	<i>Власова</i>
8	Патрикеева Мария Николаевна	Паспорт серия <u>88 02</u> № <u>842 258</u> выдан <u>03.03.1993</u> <i>Медвенский РОВД</i>	1/39	№ 46-46-16/001/2011-257 от 28.02.2011	<i>Патрикеева</i>
9	Чугунова Лидия Алексеевна	Паспорт серия <u>38 02</u> № <u>603 779</u> выдан <u>21.08.1992</u> <i>Медвенский РОВД</i>	2/39	№ 46-46-16/001/2011-257 от 28.02.2011	<i>Чугунова</i>
10	Чугунова Валентина Григорьевна	Паспорт серия _____ выдан _____	1/39	№ 46-46-16/001/2011-257 от	

		Выдан		28.02.2011,	
11	Патрикеев Виталий Алексеевич	Паспорт серия <u>38 02</u> № <u>178 080</u> Выдан <u>05.04.2008</u> <i>Удобр. Ротшино Николаев об.асп.</i>	1/39	№ 46-46-16/001/2011-257 от 28.02.2011	<i>ВКР</i>
12	Севрюкова Татьяна Федоровна	Паспорт серия _____ № _____ Выдан	1/39	№ 46-46-16/001/2011-257 от 28.02.2011	
13	Севрюков Иван Викторович	Паспорт серия <u>38 04</u> № <u>053 501</u> Выдан <u>15.04.2004</u> <i>Медведева РОВ</i>	1/39	№ 46-46-16/001/2011-257 от 28.02.2011	<i>Севрюков</i>
14	Севрюкова Мария Егоровна	Паспорт серия _____ № _____ Выдан	2/39	№ 46-46-16/001/2011-257 от 28.02.2011	
15	Патрикеева Мария Николаевна	Паспорт серия _____ № _____ Выдан	3/78	№ 46-46-16/001/2011-257 от 28.02.2011	
16	Алфимова Раиса Егоровна	Паспорт серия <u>38 02</u> № <u>603 753</u> Выдан <u>27.08.2002</u>	2/39	№ 46-46-16/001/2011-257 от 28.02.2011	<i>Алфим</i>
17	Чугунова Зинаида Васильевна	Паспорт серия <u>38 02</u> № <u>603 758</u> Выдан <u>27.08.2002</u>	1/39	№ 46-46-16/001/2011-257 от 28.02.2011	<i>Чугунда</i>
18	Патрикеев Алексей Васильевич	Паспорт серия _____ № _____ Выдан	1/39	№ 46-46-16/001/2011-257 от 28.02.2011	
19	Медведева Валентина Николаевна	Паспорт серия <u>38 03</u> № <u>881 665</u> Выдан <u>15.04.2005</u> <i>Медведева РОВ</i>	1/39	№ 46-46-16/001/2011-257 от 28.02.2011	<i>Медведева</i>
20	Севрюков Александр Викторович	Паспорт серия _____ № _____ Выдан	1/78	№ 46-46-16/001/2011-257 от 28.02.2011	
21	Патрикеева Мария Николаевна	Паспорт серия _____ № _____ Выдан	2/39	№ 46-46-16/001/2013-361 от 27.02.2013	
22	Патрикеев Вячеслав Леонидович	Паспорт серия _____ № _____ Выдан	1/78	№ 46-46-16/012/2014-383 от 23.09.2014	
23	Позолотина Валентина Васильевна	Паспорт серия <u>07 01</u> № <u>626 185</u> Выдан <u>21.03.2007</u> <i>0104 Курское р-н Сельскохозяйственное УПД</i>	2/39	№ 46-15:130000-11- 46/016/2017-2 от 02.06.2017	<i>Позолотина</i>
24	Хижинская Валентина Степановна	Паспорт серия <u>45 12</u> № <u>111 356</u> Выдан <u>18.06.2013</u> <i>Выдана в ОУИС России на К. Давыдов</i>	2/39	№ 46-15:130000-11- 46/016/2017-5 от 06.07.2017	<i>Хижинская</i>

25	Багланов Юрий Николаевич	Паспорт серия <u>88 02</u> № <u>250284</u> Выдан <u>02.07.2009</u>	2/39	№ 46:15:130000:11- 46/016/2017-7 от 16.08.2017		
26	Власова Надежда Ивановна	Паспорт серия <u>88 02</u> № <u>880284</u> Выдан <u>02.07.2009</u>	1/78	№ 46:15:130000:11- 46/016/2017-9 от 21.12.2017		
27	Медведев Николай Александрович	Паспорт серия <u>88 02</u> № <u>880284</u> Выдан <u>02.07.2009</u>	1/78	№ 46:15:130000:11- 46/016/2017-9 от 21.12.2017		
28	Михайлова Нина Николаевна	Паспорт серия <u>88 02</u> № <u>880284</u> Выдан <u>02.07.2009</u>	3/39	№ 46:15:130000:11- 46/066/2021-17 от 05.05.2021		
29	Михайлова Нина Николаевна	Паспорт серия <u>88 02</u> № <u>880284</u> Выдан <u>02.07.2009</u>	3/39	№ 46:15:130000:11- 46/066/2021-19 от 05.05.2021		

Председатель Общего собрания Участников
 общей долевой собственности на земельный участок Тришин Д.В
 (подпись) (Ф.И.О.) Тришин Д.В

Секретарь Общего собрания Участников
 общей долевой собственности Р.С.Скакова
 (подпись) (Ф.И.О.) Р.С.Скакова

Уполномоченное должностное лицо органа
 местного самоуправления Тришин Павел Валентинович
 (подпись) (Ф.И.О.) Тришин Павел Валентинович